




**VOLUNTARIS AMBIENTALS  
DE MURO**

**SECCIÓ DE MEDI AMBIENT  
DE PROTECCIÓ CIVIL**



# QUÈ ÉS SER VOLUNTARI AMBIENTAL DE MURO? PER QUÈ SER VOLUNTARI?

- Ser un amant de la natura
- Ser conscient de la necessitat de protegir i conservar els nostres recursos naturals
- Participar en la conservació i protecció del medi natural de Muro

# QUÈ ÉS SER VOLUNTARI AMBIENTAL DE MURO?

- Realitzar tasques de defensa i protecció de la natura
- Una manera d'intervindre a nivell local...pensant a nivell global
- Sentiment de preocupació pel nostre entorn i la seua conservació.
- Temps lliure que destine a gaudir de la natura, fent esport, coneixent la comarca, fent amics. Observant la natura.

# QUI ÉS VOLUNTARIÀRIA?

- **TOT EL POBLE**
- **EL FLUXE D'INFORMACIÓ  
POBLACIÓ – VOLUNTARIS ÉS  
NECESSARI I IMPRESCINDIBLE**
- **QUANT MÉS INFORMACIÓ  
TINGUEM MILLOR!**

# OBJECTIUS

- 1.- Desenvolupar tasques de voluntariat ambiental dirigides a la vigilància i prevenció d'incendis forestals, així com altres tasques que impliquen la conservació del medi natural.
- 2.- Fomentar el voluntariat a la població local i les localitats veïnes.
- 3.- Difondre a la societat la sensibilització cap a l'entorn natural i fomentar l'educació ambiental al conjunt de la societat.
- 4.- Coordinar-se amb els grups de voluntaris de prevenció d'incendis de les localitats veïnes.
- 5.- Formar els voluntaris en matèria de prevenció d'incendis forestals.

# PROJECTES VOLUNTARIAT AMBIENTAL

## PREVENCIÓ D'INCENDIS FORESTALS



# La labor d'un/una voluntari/ària trascendeix més enllà de la prevenció d'incendis, per què:

- Detectem abocadors incontrolats
- Observem fonts, barrancs, rius, arbres, camps, sendes,...
- Pretenem vigilar les serres com a mitjà per aconseguir millors relacions entre l'ésser humà i el seu entorn, i donar més importància al canvi d'actituds que es puga generar en la societat.

A vibrant field of red poppies in the foreground, with green stems and leaves. In the background, there are rolling mountains under a bright blue sky with scattered white clouds. The text is overlaid in the center of the image.

**Que podem trobar quan  
eixim al camp?**

# Abocadors incontrolats



# Per desgràcia hi ha massa



# FONTS I BROLLADORS



# L'AIGUA DE LA VILA DE MURO...

- Aqüífer Unitat Hidrogeologia nº 40 Serra de Mariola
- Zona d'alta permeabilitat (formacions d'aqüífers del juràsic, cretaci i quaternari)
- L'alimentació del sistema procedeix de la infiltració de l'aigua de pluja (25 Hm<sup>3</sup>). La descàrrega es produeix pel drenatge als rius Serpis i Vinalopó
- L'ús fonamentalment és públic i industrial



# **OBJECTIUS DE LA CATALOGACIÓ DE FONTS I BROLLADORS**

## **Objectius Generals:**

- **Conservar i millorar el nostre Patrimoni Hídric.**
- **Generar un procés participatiu entre el Grup de Voluntariat Ambiental Muro i la resta de la Comunitat respecte al coneixement, posada en valor, conservació i millora de les Fonts i Brolladors al Terme Municipal de Muro.**



## Objectius Específics:

- Catalogar i ubicar les Fonts i Brolladors de Muro.
- Condicionar els entorns i voltants de les fonts.
- Realitzar un mapa on aparega el nom, la ubicació geogràfica (GPS) de les fonts i brolladors i la seua història.
- Elaborar un projecte relacionat amb una “Ruta de l’Aigua”.

# ACTIVITATS

- GPS.  
Localització en GPS de les fonts i brolladors.
- Manteniment y restauració de les fonts y brolladors.

Restauració de fonts en mal estat, neteja (brossa, accessos. etc.)  
Buscar el per què no xorra (seca, pous il·legals, trencament del conducte, etc.), manteniment a realitzar (tant a nivell de la font com del voltant, d'accés, taules per a menjar, etc.).

- Accessos i Rutes. RUTA DE L'AIGUA

Nomenament popular del accés de les fonts. Planificació de rutes per varies fonts, masos, corrals, flora, fauna, sendes, com a complement del projecte de catalogació de arbres monumentals, etc.

- Historia, anècdotes y curiositats de les fonts.

Recopilació de la història (Arxiu) com l'any, propietari o creador, etc.

Histories antigues o contes (ducs, comtes, ermites, palaus, etc.), curiositats (com fauna y flora).

# Fitxa de les fonts

- NOM DE LA FONT i/o BROLLADOR: N<sup>o</sup>:  
SITUACIÓ
- C/Avgda/Plaça Parcel·la:  
Polígon:
- Coordenades UTM Propietari:
- X:
- Y:
- CONDICIONS
- Xorra  No Xorra
- Xorra en els mesos \_\_\_\_\_ Neta  Bruta
- OBSERVACIONS / PROPOSTES
- FOTO

ZONA 1	ZONA 2	ZONA 3 i 4
1.1.- Font de Sant Roc	2.1.- Font de la Quebrantà	3.1.- Font del Baladre
1.2.- Font de Lesontes	2.2.- Font del Grill	3.2.- Font de Vicedo
1.3.- Font de Turballos	2.3.- Font de la Sigala	4.1.- Font de Senabre
1.4.- Font de Uito	2.4.- Font del Magre	4.2.- Font de la Carrasca
1.5.- Font del Molí de Pedro	2.5.- Font del Racó Llobet	4.3.- Font de la Monja
1.6.- Font del Paradís	2.6.- Font de Sant Vicent	4.4.- Font de la Perla
1.7.- Font del Fontanars	2.7.- Pouet de Seguí	4.5.- Fonteta Roca
1.8.- Font de la Pedra	2.8.- Font de la Carrasca(Montagud)	4.6.- Font de la Casilla
1.9.- Font del Canyaret	2.9.- Font Camí Quebrantà	
1.10.- L' ullal		
1.11.- Font Camí Turballos		

# ALGUNES FONTS DEL TERME DE MURO




**Font del PARADÍS**

# FONTS DE LA PEDRA I DE SENABRE



# FONT DE MOLÍ PEDRO I FONTANARS



# FONT DE LA QUEBRANTÀ I FONT DE LA CARRASCA



# FONT DE TURBALLOS




# Altres estructures per aprofitar l'aigua

- Llavadors
- Sequies
- Cisternes
- Basses...



**Els llavadors dels pobles**





# MANTENIMENT DE SENDERS



# MANTENIMENT DE SENDERS

- És la nostra responsabilitat, mantenir i condicionar quantes més sendes i camins millor, per tal de conservar i millorar un patrimoni històric, cultural i ambiental.

# OBJECTIUS

- Mantenir les sendes a la nostra comarca i millorar les condicions d'aquestes.
- Fomentar i promocionar les xarxes d'interès públic del nostre Terme Municipal.

# CATÀLEG D'ARBRES MONUMENTALS I D'INTERÉS LOCAL



# Com es poden protegir els nostres arbres?

- Mitjançant la figura d'ARBRE MONUMENTAL baix criteris tècnics
- Mitjançant la figura d'Arbre o Arbreda d'Interès Local, aprovat per mitjà d'una declaració municipal.

*Les persones que viuen amb els arbres són les que li atorguen el valor social, cultural, i històric.*

- *LEY 4/2006, de 19 de mayo, de patrimonio arbóreo monumental (BOE 29 de julio de 2006)*



# OBJECTIUS

- Catalogar els Arbres Monumentals al Terme Municipal de Muro.
- Protegir aquells Arbres d'Interès Local, definits per l'Ajuntament de Muro per a després planificar qualsevol activitat tenint consciència de dita protecció.
- Elaborar i executar l'Ordenança Municipal de Protecció de l'Arbreda d'Interès Local a l'Ajuntament de Muro.
- Conservar i Millorar l'estat dels arbres a protegir i els seus voltants.



# RESTAURACIÓ DE MASSES FORESTALS

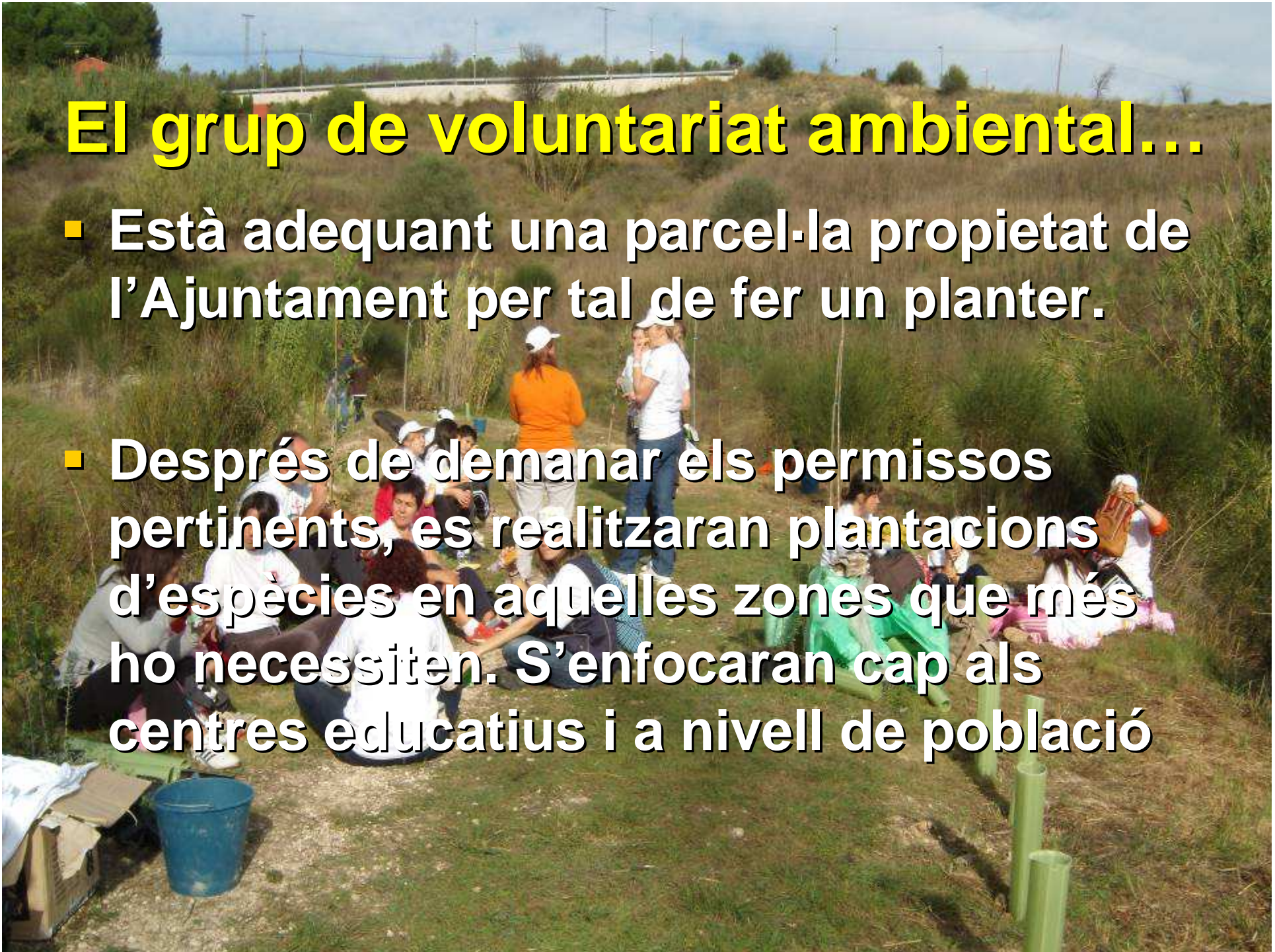


# OBJECTIUS

- Fomentar i desenvolupar els boscos a les zones rurals
- Realitzar treballs de repoblació d'un espai forestal en desús per tal de conservar, protegir i millorar-lo.
- Plantar arbres i plantes medicinals i aromàtiques, endèmiques de la Comarca.

# **El grup de voluntariat ambiental...**

- Està adequant una parcel·la propietat de l'Ajuntament per tal de fer un planter.
- Després de demanar els permisos pertinents, es realitzaran plantacions d'espècies en aquelles zones que més ho necessiten. S'enfocaran cap als centres educatius i a nivell de població





# On deixem constància del que es va detectant?

- Pàgina web: [www.vilademuro.net](http://www.vilademuro.net)
  - Regidories: Medi Ambient
    - Voluntariat ambiental
  - Fitxa de les Fonts
  - Parte diari

# TIPUS DE FITXA

**Nº: 001**

**DIA: 02-07-2010**

**VOLUNTARI/S: PETAIN I RAUL**

**VEHICLE: TERRANO**

**INCIDENCIES: ARRIBANT A TURBALLOS DES DE L'ANTIGA N-340, PASSADA LA FONT DE EL PINAR, ENS TROBEM UN ABOCADOR ILEGAL AL BARRANC DE TURBALLOS**

**FOTO:**



# Gràcies per la vostra participació

